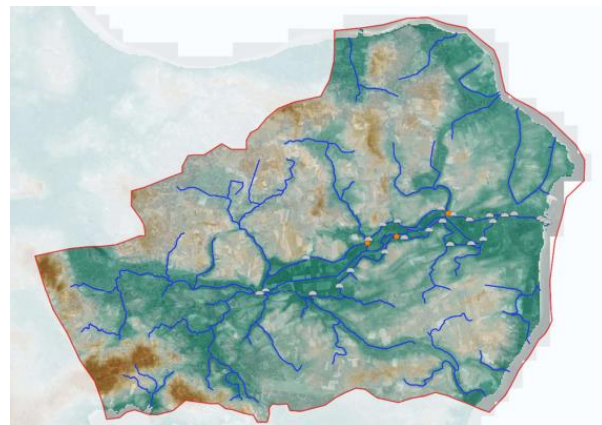


Nyhedsbrev for C2C Grenåens opland

Dette nyhedsbrev giver en orientering om, hvad der er sket siden sidst, og hvad dette efterår byder på af nye og spændende tiltag i C2C Grenåens opland.

3Di-model til visualisering af vandets nutid og fremtid

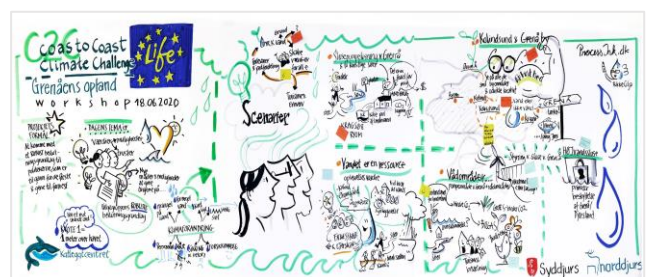
I foråret 2021 fik projektet udviklet en 3Di-model – en hydrodynamisk model, der kan fremkalde en dynamisk visualisering af vandets adfærd både nu og over tid. De levende billeder af vandet i 3Di-modellen henviser til overfladevand, men projektet arbejder også med andre e-modelværktøjer til at håndtere vandet i oplandet. Via 3Di-modelvisualiseringer kan projektet give et mere almengyldigt og nærværende billede af vandbalancen i de enkelte lokalområder i hele Grenåens opland. Dette visuelle indblik i vandets dynamik ser vi frem til at dele med jer. Hvordan vi vil gøre det, kan I læse om nedenfor.



Borgerinvolvering: digital kommunikation og dialog

Covid-19-situationen gjorde det svært at mødes fysisk. Hvad den imidlertid har vist os og åbnet for, er de muligheder for dialog og formidling, som også den digitale platform rummer, og dem vil vi gerne drage nytte af i projektet!

Derfor byder dette efterår på løbende opdateringer af både projektets hjemmeside og Facebookside med videoer og visuelt

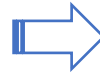


Grafisk referat fra workshop d. 18. juni 2020, hvor der blev arbejdet med interesser og værdier i hele oplandet. Vi arbejder på at forme noget visuelt til jer i et lignende format, som skaber overblik i projektet i forhold til de værdier og de folk, som oplandet omfatter og repræsenterer.

materiale. Videoerne vil bl.a. inkludere de ovennævnte 3Di-visualiseringer og mundtlig formidling af de vandtekniske data, projektet har fået klarlagt. Vi håber, at det visuelle dels kan være med til at øge forståelsesrammen for projektet, og dels at videoerne vil give anledning til en åben og konstruktiv dialog via det virtuelle rum med jer – såvel som mellem jer indbyrdes – om jeres oplevelser med og fortællinger om vandet.

Hold jer derfor opdateret på følgende sider:

- Projektets hjemmeside:
<https://www.greanaensopland.dk/>
- Facebookside:
"Grenåens opland – hvordan håndterer vi vandet?"



Modelresultater – hvad er status?

Projektgruppen er i dette efterår sammen med GEUS (De Nationale Geologiske Undersøgelser for Danmark og Grønland) i gang med at færdiggøre de sidste detaljer i forbindelse med projektets vandmodel og foretage en endelig afklaring på klimascenarier for hele oplandet ved brug af denne. Vi glæder os til at vise jer, hvordan vi har arbejdet med den, og hvad den viser.

Er du mon i tvivl om, hvad projektets vandmodel er, men vil gerne blive klogere på den, og hvad den skal kunne vise for Grenåens opland? Så tag endelig et kig ind på hjemmesiden for at læse om den og seneste nyt i de modeltekniske data:

<https://www.greanaensopland.dk/>